





Verwaltungsgrenzen

-  Gemeindegrenze
- Vorl. Erschließungsgebiete**
-  Vorl. EG Straubing 2018
-  Gebäudeanschlüsse (ca. 3)

Geobasisdaten: © Bayerische Vermessungsverwaltung (www.geodaten.bayern.de) 2017

Bearbeitet von: Daniel Müller 12.06.2018	ohne Maßstab	Blatt: 1
--	--------------	----------

	Breitbandversorgung Stadt Straubing
	Auswahlverfahren Bekanntmachung Detailplan Stand: nach Markterkundung

Projekt: STRAUB03 Version: 1.1	 Innovative Kommunikations- Technologien IK-T Manstorfer und Hecht Margaretenstraße 15 93047 Regensburg
--	---