

Mitterast

Mitterast




2434/10

2434/14

2429/7

2429/7

Verwaltungsgrenzen

-  Gemeindegrenze
- Vorl. Erschließungsgebiete**
-  Vorl. EG Straubing 2018
-  Gebäudeanschlüsse (ca. 1)

Geobasisdaten: © Bayerische Vermessungsverwaltung (www.geodaten.bayern.de) 2017

Bearbeitet von:

Daniel Müller
12.06.2018

ohne Maßstab

Blatt: 1



Breitbandversorgung Stadt Straubing

Auswahlverfahren Bekanntmachung | Detailplan
Stand: nach Markterkundung

Projekt:
STRAUB03

Version: 1.1



IK-T Manstorfer und Hecht
Margaretenstraße 15
93047 Regensburg